
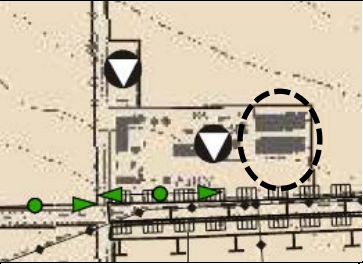
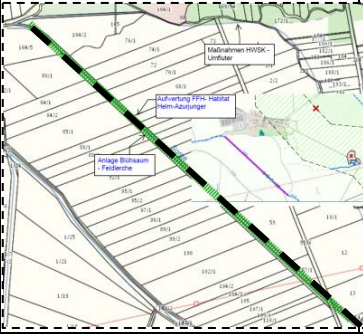


Übersichtskarte potenzielle Kompensationsmaßnahmen

BEZ./GRÖßE	MAßNAHME	KARTENAUSZÜGE	POTENZ. AUFWERTUNG
<p><b>AE 1:</b> <b>Lossaaue bei Stödden</b></p> <p>Größe = 6 ha (städtisch)</p>	<p><i>Ausgangszustand:</i></p> <ul style="list-style-type: none"> <li>– LW (Acker)</li> </ul> <p><i>Maßnahmen:</i></p> <ul style="list-style-type: none"> <li>– Auenwald</li> <li>– Feuchtbiotop - Komplexe (Feuchtgrünland, Senken, untergeordnet Gehölze)</li> <li>– PIK- Maßnahmen (z.B. Ackerwildkräuter)</li> <li>– GEP- Maßnahmen am Gewässer /HWSK</li> </ul>		<p>6 ha x 15 BWP = 90 Fläqui</p>
<p><b>AE 2:</b> <b>Lossaaue bei Orlishausen</b></p> <p>Größe = 20 ha (noch verfügbar)</p>	<p><i>Ausgangszustand:</i></p> <ul style="list-style-type: none"> <li>– LW (Acker, Weiden), Gräben</li> </ul> <p><i>Maßnahmen:</i></p> <ul style="list-style-type: none"> <li>– Extensivgrünland + Flurgehölze + Gehölzsäume + Revitalisierung Kopfweiden</li> <li>– PIK- Maßnahmen (z.B. Ackerwildkräuter)</li> <li>– Komplexmaßnahme mit IG3</li> </ul>		<p>20 ha x 15 BWP = 300 Fläqui</p>
<p><b>AE 3:</b> <b>Lehmgrubenwald bei Orlishausen</b></p> <p>Größe = 3 ha (ohne Gehölz)</p>	<p><i>Ausgangszustand:</i></p> <ul style="list-style-type: none"> <li>– LW (Acker)</li> </ul> <p><i>Maßnahmen:</i></p> <ul style="list-style-type: none"> <li>– Feldgehölz / Mischwald (ggf. gelenkte Sukzession)</li> </ul>		<p>3 ha x 20 BWP = 60 Fläqui</p>

## Übersicht – Potenzielle Kompensationsmaßnahmen

(überschlägiges Defizit: **rund 59 Fläqui**)

BEZ./GRÖßE	MAßNAHME	KARTENAUSZÜGE	POTENZ. AUFWERTUNG
<b>AE 4:</b> <b>Muschelteich bei Sömmerda</b>  Größe = 3 ha (ohne Gehölz)	<i>Ausgangszustand:</i> – LW (Wirtschaftsgrünland), Feldgehölz <i>Maßnahmen:</i> – Grünlandextensivierung + Streuobstwiese		<b>3 ha</b> <b>x 15 BWP</b> <b>= 45 Fläqui</b>
<b>AE 5:</b> <b>Trockenwerk Leubingen</b>  Größe = 1,5 ha (östliche Teil)	<i>Ausgangszustand:</i> – Brache/ Bebauung/ Versiegelung, Ruderalfluren, LW (Acker) <i>Maßnahmen</i> – Rekultivierung, Beräumung, Entsiegelung – z.B. Herstellung Feuchtbiootope – Komplexmaßnahme mit IG3		<b>1,5 ha</b> <b>x 60 BWP</b> <b>= 90Fläqui</b>
<b>AE 6:</b> <b>Sorge bei Stödden</b>  Größe = 1 ha	<i>Ausgangszustand:</i> – Gewässerflurstück <i>Maßnahmen</i> – Aufwertung FFH- Habitat Helm-Azurjunger – Schaffung von Krautsäumen / offenen Bachabschnitten		<b>1 ha</b> <b>x 20 BWP</b> <b>= 20 Fläqui</b>
<b>weitere Potenziale</b>	– Maßnahmen aus dem Hochwasserschutzkonzept Stödden – Gewässerentwicklungsplan Lossa – Flächennutzungsplan – Bepflanzung von Feldwegen/Anlage von Blühsäumen auf Wegefurstücken		